



Microcréditos

Conocemos tu negocio:



*Mejoramos la **asistencia,**
promoción y cobranza
de tus promotores en campo
mediante tecnología móvil.*

Así lo logramos...



EN PROMOCIÓN

- Medimos los tiempos efectivos de promoción de los promotores para garantizar los niveles mínimos de venta
- Reducimos los tiempos de captura manual de prospectos mediante formularios digitales precapturados.
- Disminuimos visitas innecesarias del papeleo del promotor a la sucursal.





EN COBRANZA

- Garantizar visitas de cobranza en el lugar correcto, para mejorar la productividad y alza en el flujo de efectivo de los préstamos otorgados, sobre todo en créditos comunitarios.
- Consultar la cartera vencida del promotor desde el dispositivo móvil
- Facilitar la gestión en el proceso de cobranza mediante formularios.





EN ASISTENCIA

- Eliminamos desplazamientos improductivos mediante un plan de visitas optimizado con algoritmos.
- Generamos reportes de medición que permiten identificar el riesgo potencial de carteras incobrables cuando se deja de visitar a los clientes.
- Facilitamos el desplazamiento del promotor entre sus clientes con herramientas de vanguardia usando mapas, rutas y GPS.



*Controlamos y medimos acorde al tamaño
de la cartera del promotor*

		CARTERA	CARTERA
		Muchos clientes	Pocos clientes
	Promoción	—	+
	Cobranza	+	—
	Asistencia	+	—

A hand holding a tablet with a cup of coffee and a smartphone on a wooden table.

Aplicación Móvil y Web

AMBIENTE DE CONTROL

Cumplimiento

Seleccione una opción

Cumplimiento a pendientes sen
10)

Acciones

Acciones a realizar

Revisar Libro Vtas

Seleccione una opción

Formas

Fecha:
2016-04-15 12:15

Capturadas:
0/2

2016
JUNTAS

Ofic_OAT_GDL
1/1 Gerente de mercado

MARCAR FOLIO COMO PROCESADO

Asistencia Junta V1.2

2016
JUNTAS

Ofic_OAT_GDL
1/1 Gerente de mercado

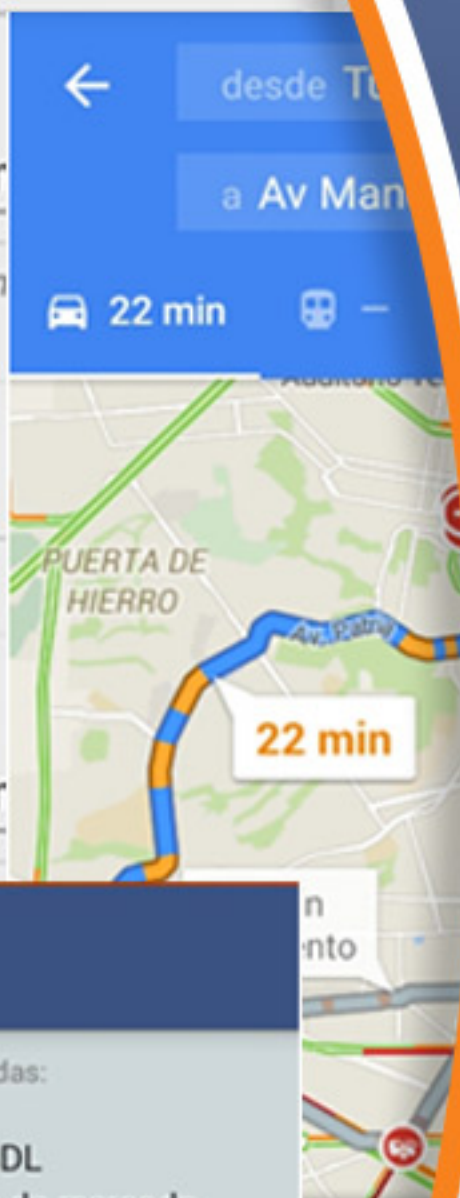
B2B-Tarea Generica V1.0

2016
JUNTAS

Ofic_OAT_GDL
1/1 Gerente de mercado

Aplicación Móvil

- Actividades configurables
- Formularios configurables
- Fotos y Firmas
- Consulta de Clientes
- Enrutamiento de Clientes
- Agenda de trabajo



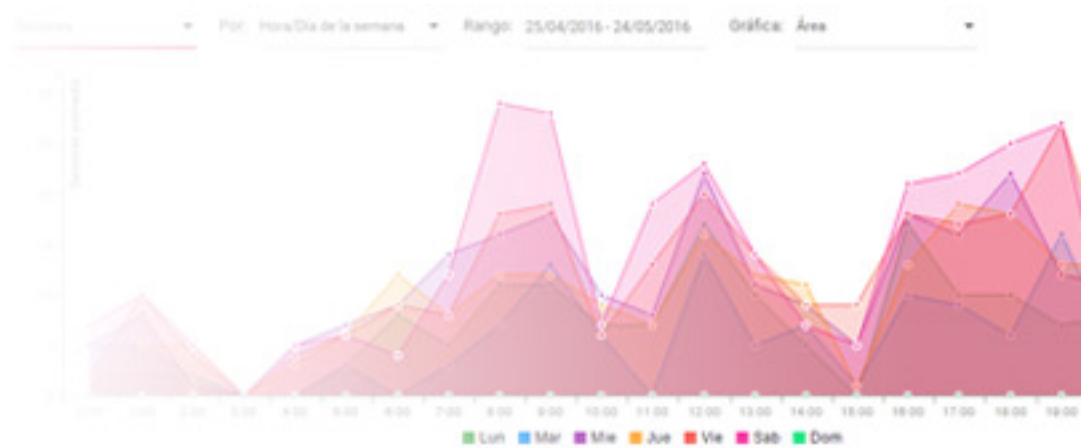
- Consulta de Estatus de Asistencia
- Consulta Formularios capturados
- Optimización de Rutas
- Georreferenciación de Clientes
- Rastreo de Promotores
- Reportes de Productividad
- Actualización de Información entre sistemas

The map displays a proposed bus route in Guadalajara, Mexico. The route is marked with a blue line and includes several stops indicated by red circular icons with the word "STOP" in white. The stops are located at: PUEBLO NUEVO, CO DEL SOL, CALMA, San Pedro laquepaque, Las Pintas, Santa Cruz del Valle, and Hacienda Santa Fe. The map also shows other landmarks and areas such as Las Cañadas, Mascuala, Parque Nacional Barranca de Huedo, Tonalá, San José el Verde, and San Agustín. A scale bar at the bottom indicates a distance of 5 km. The map is sourced from Google, INEGI, and other data providers.

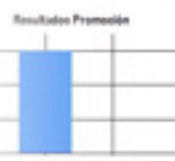
REPORTES



ANALYTICS



REPORTE BUSINESS INTELLIGENCE



Tiempo Promoción: 00:00:00

Crecimiento neto GGN: 2

Crecimiento neto socios: 1

Contactos efectivos %: 100%



GGNs en formación	Fecha inicio formación	Prospectos aprobados	Prospectos rechazados
LAS CHICAS TLAJUO 561074	2016-03-18	6	2
LAS CACHETONAS 561747	2016-03-31	1	3
CORAYAGUA 20 562118	2016-04-05	5	7
VANILLA Y CHOCOLATE 565456	2016-04-26	0	1
CORAZONES 565721	2016-04-28	0	8
LOS GOTICOS 567100	2016-05-06	11	10

NUESTROS CLIENTES

